ПАЛЕЦКИЙ СЕЛЬСОВЕТ

Г Е Н Е Р А Л Ь Н Ы Й П Л А Н

Карта современного использования территории (Опорный план)

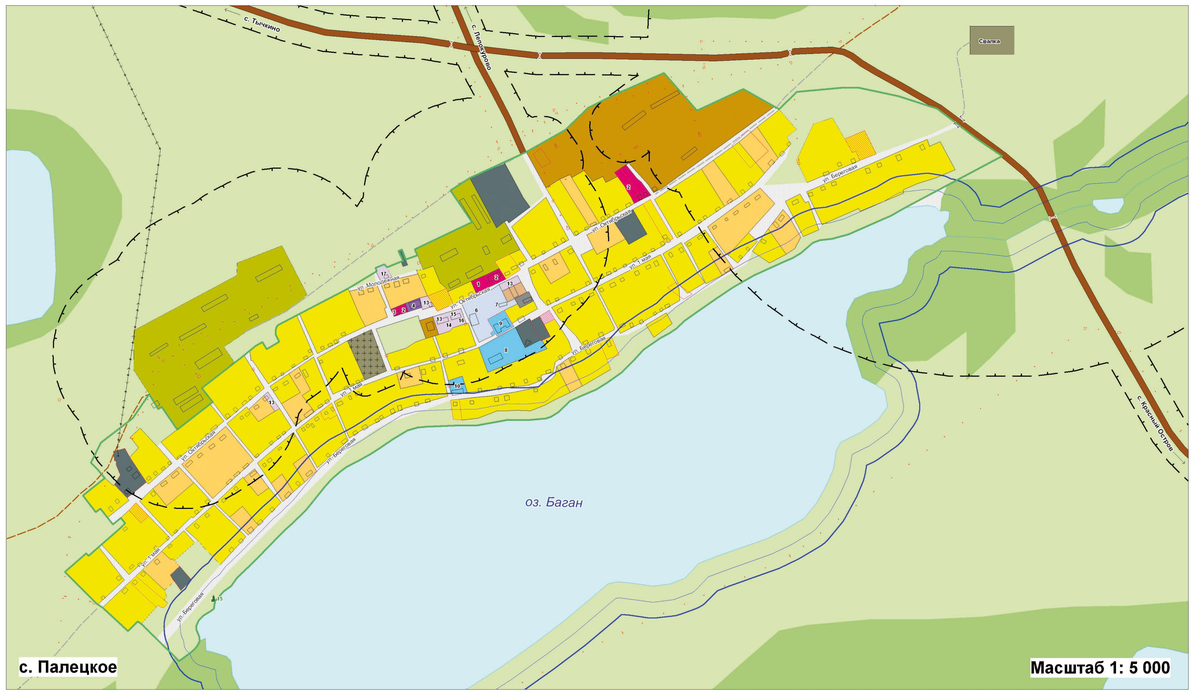

с. Палецкое — Масштаб 1: 5 000

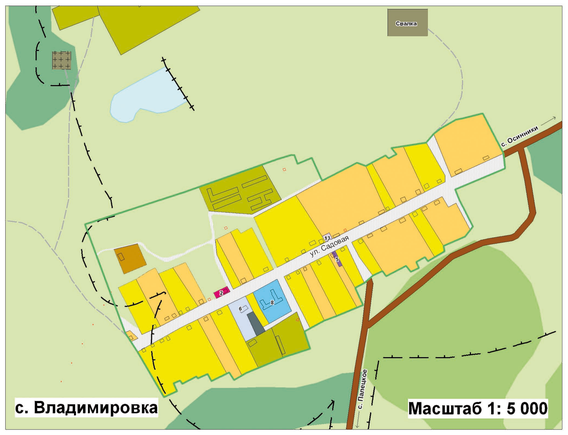

с. Владимировка — Масштаб 1: 5 000

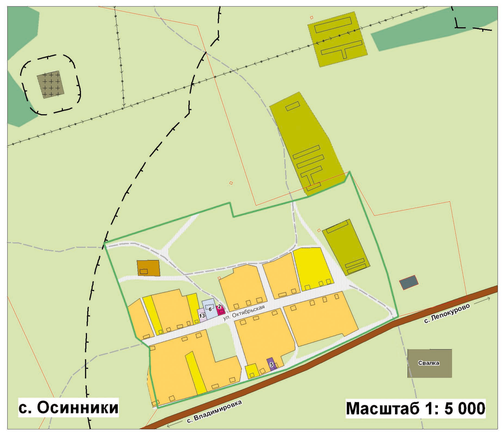

с. Осинники — Масштаб 1: 5 000

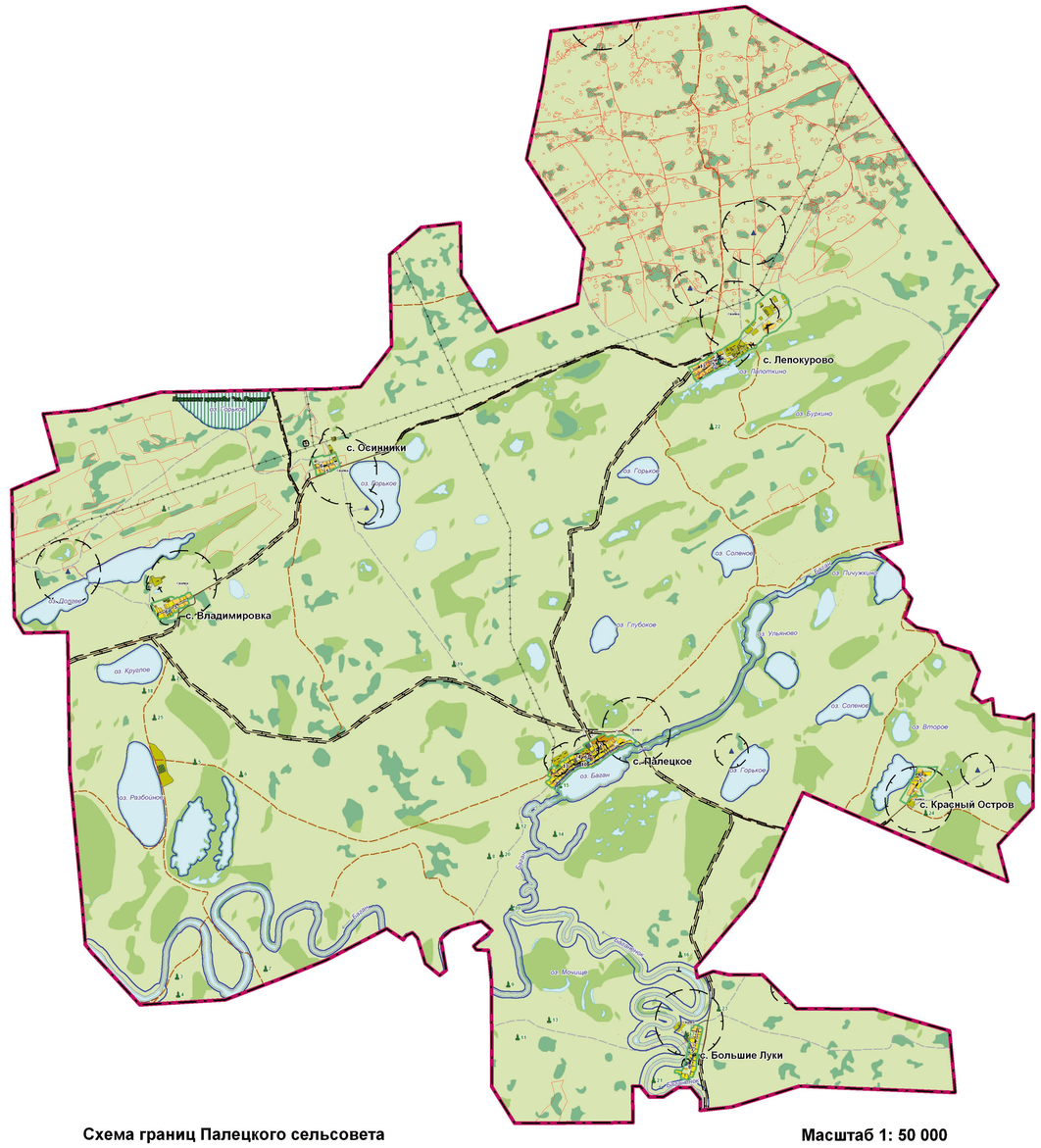

Схема границ Палецкого сельсовета — Масштаб 1: 50 000

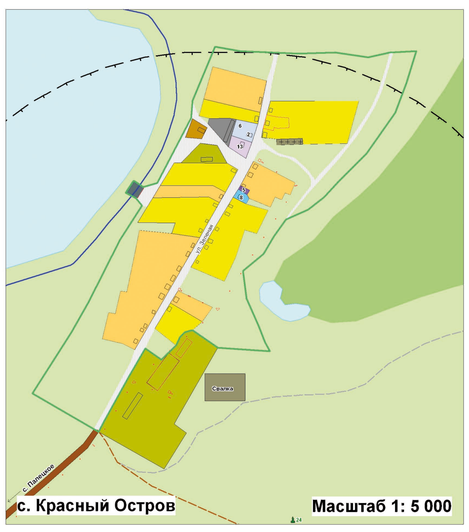

с. Красный Остров — Масштаб 1: 5 000

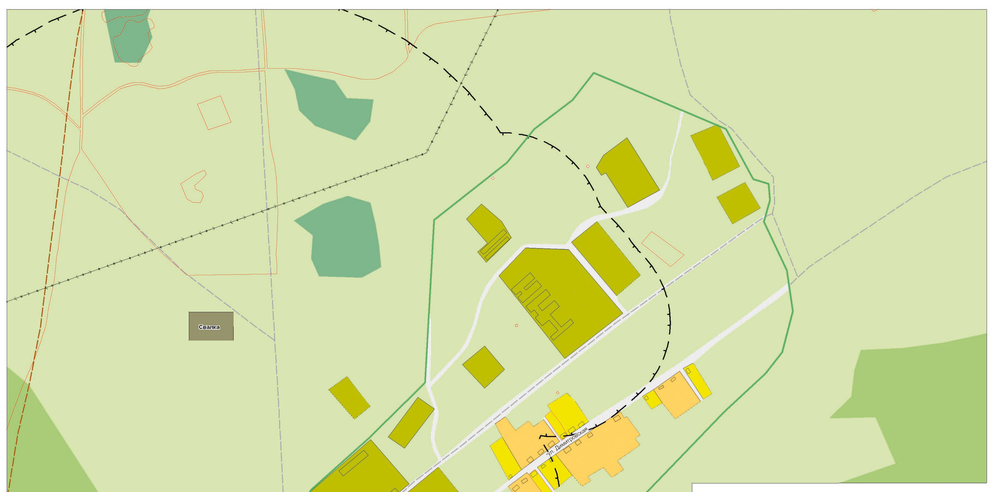

с. Лепокурово — Масштаб 1: 5 000

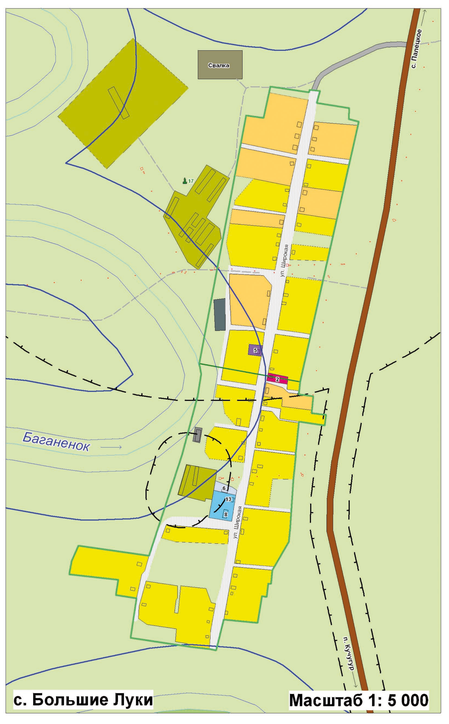

с. Большие Луки — Масштаб 1: 5 000

ЭКСПЛИКАЦИЯ

1. Администрация Палецкого сельсовета
2. Контора
3. Отделение почтовой связи
4. Врачебная амбулатория
5. Фельдшерско-акушерский пункт
6. Дом культуры
7. Церковь
8. Школа
9. Детский сад
10. Интернат
11. Стадион
12. Хоккейная площадка
13. Магазин
14. Парикмахерская
15. Бар
16. Столовая
17. Баня (недейств.)

УСЛОВНЫЕ ОБОЗНАЧЕНИЯ

Границы

- Сельсовета
- Населенного пункта
- Санитарно-защитных зон
- Кадастровых кварталов
- Кадастровых участков
- Водоохранных зон
- Прибрежных защитных полос
- Территорий строящихся объектов

Здания

- Здания

Функциональное зонирование

Жилые зоны

- Индивидуальная жилая застройка с приквартирными участками
- Малоэтажная жилая застройка с приквартирными участками
- Малоэтажная многоквартирная жилая застройка без приквартирных участков
- Гаражи и гаражные кооперативы

Общественно-деловые зоны

- 9 Административно-деловые объекты
- 6 Объекты здравоохранения
- 6 Объекты культуры, искусства, религии
- 11 Спортивные объекты и сооружения
- 8 Образовательные учреждения
- 13 Объекты торговли, общественного питания, бытового обслуживания

Производственные зоны

- Промышленные объекты
- Коммунальные и складские объекты

Зоны сельскохозяйственного использования

- Объекты и территории сельскохозяйственного производства
- Сельскохозяйственные угодья

Прочие земельные угодья

- Болота
- Прочие земельные угодья
- Водные объекты

Зоны рекреационного назначения

- Леса и кустарники
- Территории, предназначенные для отдыха и туризма

Зоны особо охраняемых природных территорий

- Особо охраняемые природные территории

Зоны специального назначения

- Кладбища
- Свалки
- Скотомогильники, биотермические ямы

Объекты культурного наследия

- Памятники культуры, истории, археологии
- 1 Номер по экспликации

Объекты инженерной и транспортной инфраструктур

- Автомобильные дороги межмуниципального значения
- Автомобильные дороги местного значения
- Грунтовые дороги
- Полевые дороги
- ЛЭП
- Плотины
- Водопропускные каналы

						2012-179-ГП			
						Генеральный план Палецкого сельсовета Баганского района Новосибирской области			
Изм	Кол.уч	Лист	№ док	Подпись	Дата	Материалы по обоснованию Генерального плана Палецкого сельсовета	Стадия	Лист	Листов
Директор		Мельцев Е.Н.			2.11.12		ГП	5.2	10
Нач. отдела		Савинова Г.Н.			2.11.12				
Зам.нач.отд.		Дьяченко А.Л.			2.11.12	Карта современного использования территории (Опорный план) М 1:50 000 М 1:5 000	ООО НПЦ "Сибэнвиресурсы" г. Омск		
ГИП		Дзюбаров Т.А.			2.11.12				
Спец. 1 кат.		Доменкина М.Н.			2.11.12				
Спец. 2 кат.		Носикова А.В.			2.11.12				