ПАЛЕЦКИЙ СЕЛЬСОВЕТ

Г Е Н Е Р А Л Ь Н Ы Й П Л А Н

Карта транспортной инфраструктуры

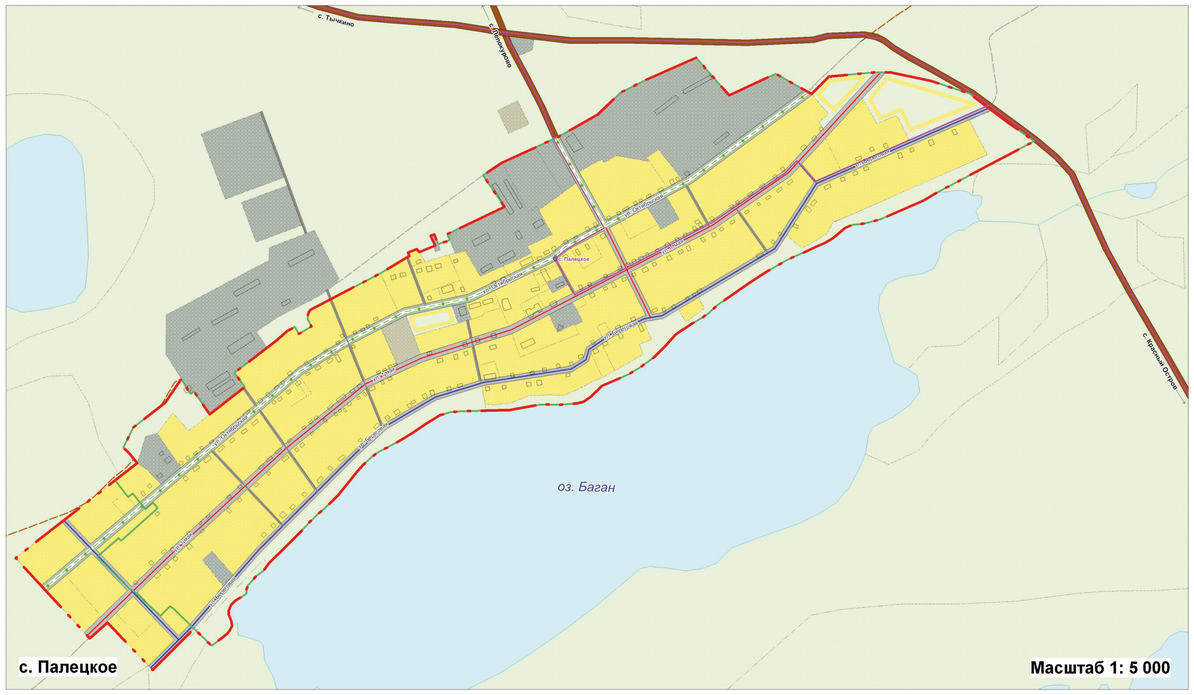

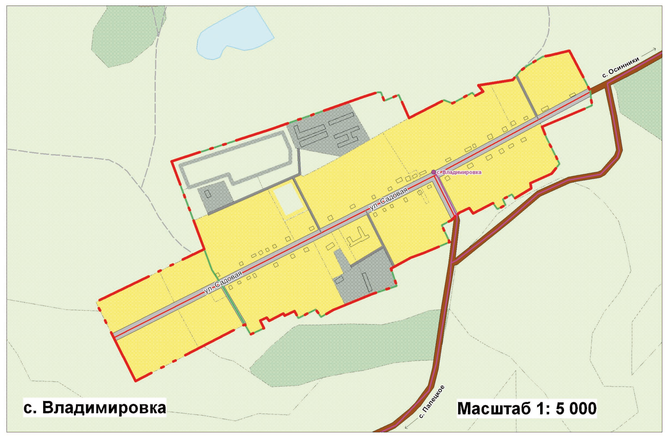

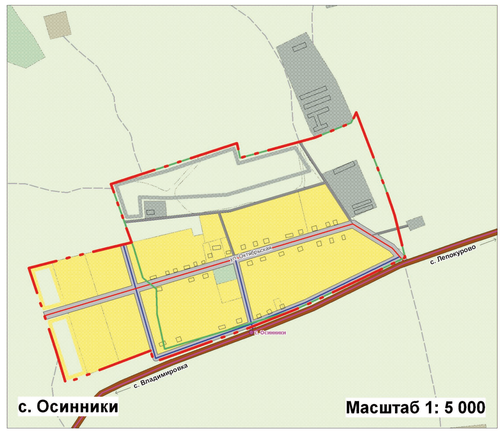

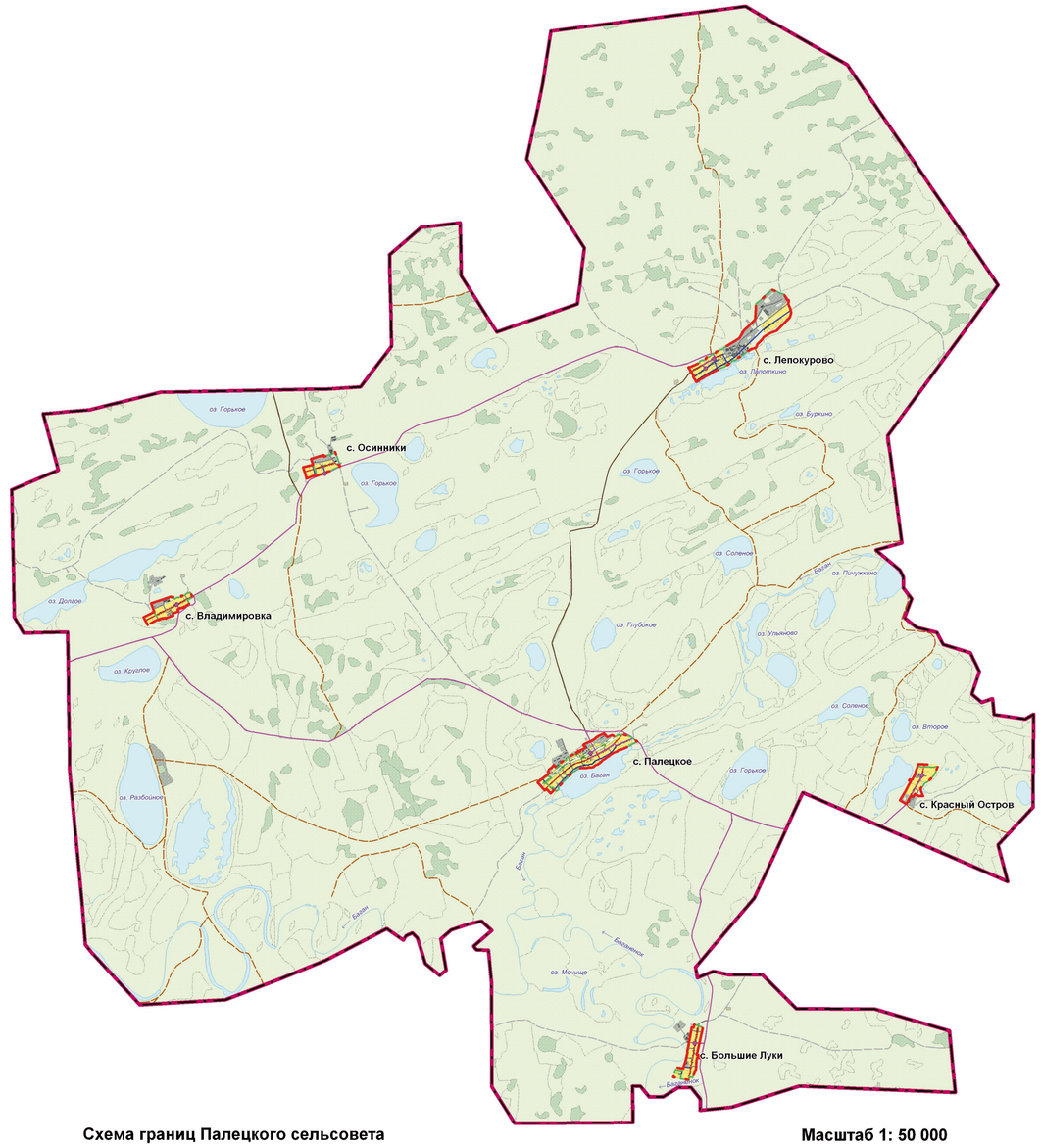

Схема границ Палецкого сельсовета

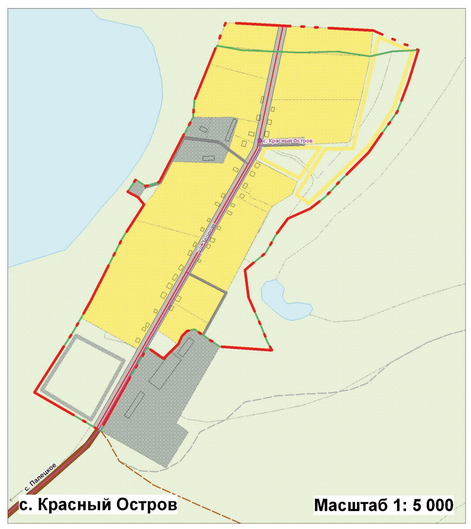

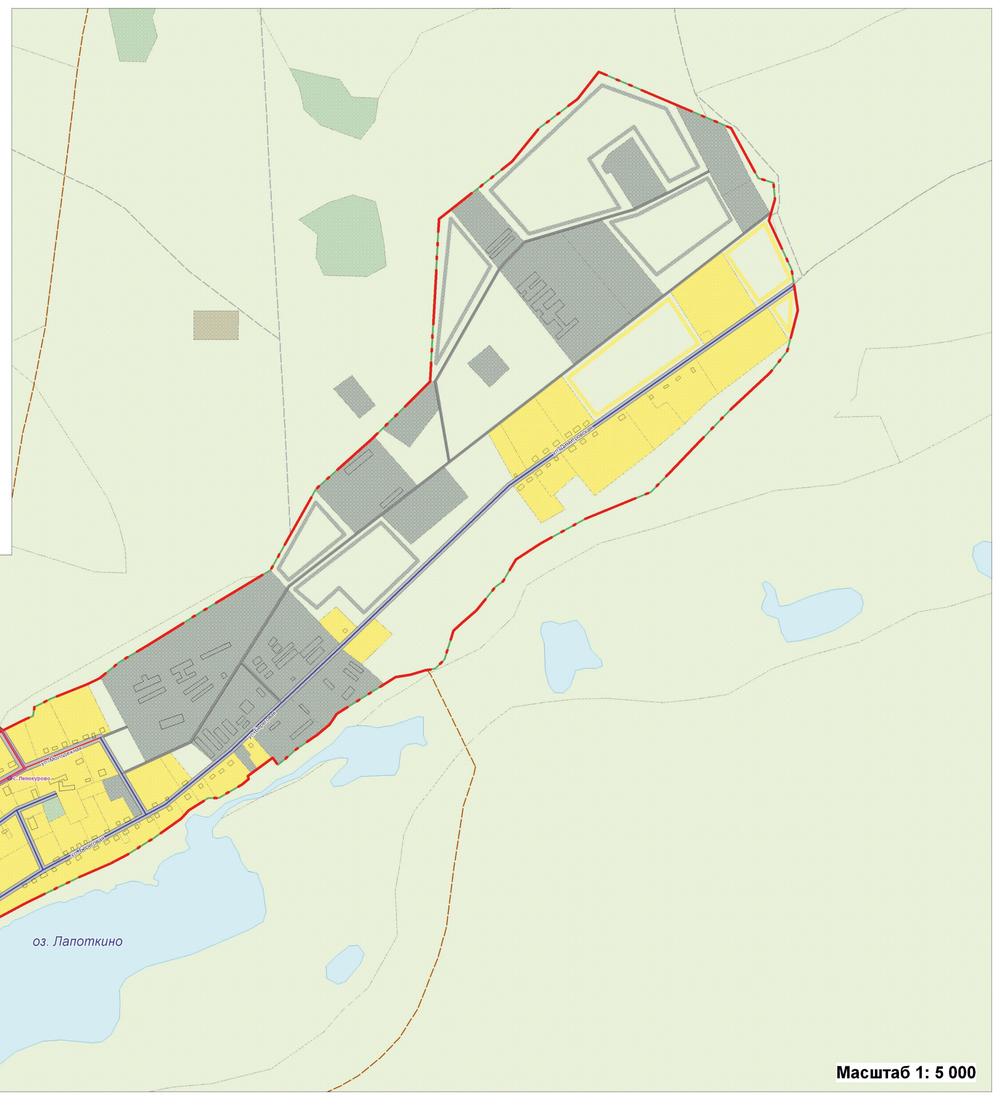

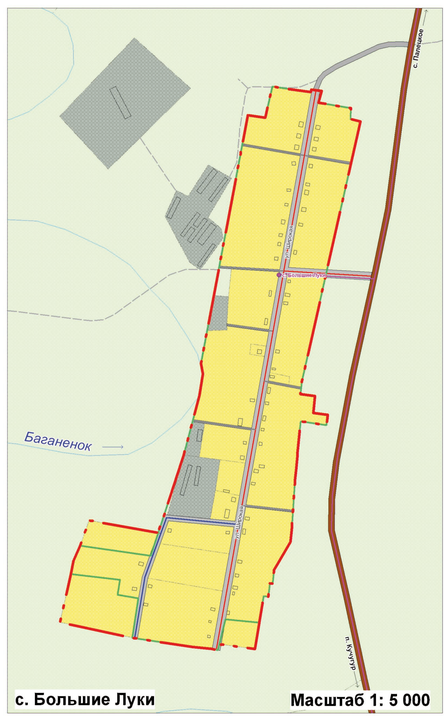

УСЛОВНЫЕ ОБОЗНАЧЕНИЯ

Границы

Сельсовета

Населенного пункта

Здания

Здания

Территории

Жилых и общественно-деловых зон

Производственных зон

Зон рекреационного назначения

Зон специального назначения

Прочие

Водные объекты

Внешний транспорт

Автомобильные дороги межмуниципального значения

Автомобильные дороги местного значения

Грунтовые дороги

Полевые дороги

Улично-дорожная сеть

Главная улица в жилой застройке

Основные улицы в жилой застройке

Второстепенные улицы в жилой застройке

Проезды

Сооружения транспортной инфраструктуры

АЗС

Линии движения пассажирского транспорта

Линии движения пассажирского транспорта

Остановочные пункты

						2012-179-ГП	
						Генеральный план Палецкого сельсовета Баганского района Новосибирской области	
Изм	Кол.уч	Лист	№ док	Подпись	Дата	Материалы по обоснованию Генерального плана Палецкого сельсовета	Стадия / Лист / Листов: ГП / 7.2 / 10
Директор		Ильина Е.Н.			2.11.12		
Нач. отдела		Семенова Л.Н.			2.11.12		
Зам.нач.отд.		Дьяконов А.Г.			2.11.12		
ГИП		Дзербаров Т.А.			2.11.12	Карта транспортной инфраструктуры М 1:50 000 М 1:5 000	ООО НПЦ "Сибэнвиресурсы" г. Омск
Спец. 1 кат.		Демченко М.Н.			2.11.12		
Спец. 2 кат.		Исаченко А.В.			2.11.12		